

Paktgeo sp. z o.o.

ul. Żłota 7/18


00-019 Warszawa



Warszawa 01.09.2023 r.


ZAWIADOMIENIE

o czynnościach ustalenia przebiegu granic działek ewidencyjnych

Na podstawie § 32 ust. 1 oraz ust. 7 rozporządzenia Ministra Rozwoju, Pracy i Technologii z dnia 27 lipca 2021r. w sprawie ewidencji gruntów i budynków (Dz. U.2021 poz.1390 z późn. zm.) oraz zgłoszenia pracy geodezyjnej w Starostwie Powiatowym w Pajęczynie pod identyfikatorem **GN.6642.547.2023**, zostaną przeprowadzone czynności ustalenia przebiegu granic działek ewidencyjnych czynności dotyczące działek ewidencyjnych zgodnie z wykazem poniższej tabeli:

Gmina	Obręb	Pomiędzy działkami	Oraz z działkami sąsiednimi	Dzień	Godzina	Miejsce spotkania	Lokalizacja
Siemkowice	Ignaców Miętno	29, 32, oraz 88, 89/2	567, 570, oraz 2691 obręb Siemkowice	29.09.2023 r.	10:00	Na mostku rzeki Wężnica (droga polna) w pobliżu zabudowań Ignaców 41B.	

Siemkowice	Ignaców Miętno	89/2, 90	616, 571 oraz 2692 obręb Siemkowice	29.09.2023 r.	11:30	Przy zabudowaniach Ignaców 20. adres:	
Kiełczygłów	Chorzew	1770/1, 1691/1, 1693, 1694, 1695, 1696/1, 1697/1, 1699/3,	154, 1713/1, 1711 oraz 2611 Siemkowice	29.09.2023 r.	13:00	Przy drodze polnej ok. 80 m od zabudowań Chorzew 138.	

Kielczygłów	Chorzew	1699/3, 1700, 1710, 1938, 1939, 1709, 1708, 1769, 152/1	151, 154, 1701, 1702, 1707,	29.09.2023 r.	15:00	Przy przejeździe kolejowym (Chorzew 126 A).	
-------------	---------	---	-----------------------------------	---------------	-------	---	--

Geodeci samochod marki Toyota Auris, kolor srebrny.

W związku z powyższym, jako zainteresowanych, zapraszam do wzięcia udziału w opisanych czynnościach.

Zawiadomieni właściciele, współwłaściciele, władający za zasadach samoistnego posiadania działek ewidencyjnych proszeni są o przybycie w oznaczonym terminie z dokumentami tożsamości oraz wszelkimi dokumentami, jakie mogą być potrzebne przy ustaleniu działek ewidencyjnych.

W imieniu osób nieobecnych mogą występować odpowiednio upoważnieni pełnomocnicy. W przypadku współwłasności, współużytkowania wieczystego, małżeńskiej wspólności ustawowej - uczestnikami postępowania są wszystkie strony.

Zgodnie z art. 39 ust.3 oraz art. 32 ust. 3 ustawy z dnia 17 maja 1989 r. Prawo geodezyjne i kartograficzne (tekst Dz. U. z 2020 r. poz. 276, 284, 782, 1086.) nieusprawiedliwione niestawiennictwo stron nie wstrzymuje czynności geodety. Zgodnie z §38 ust.2 pkt.3 rozporządzenia MRPiT z dnia 27 lipca 2021r w sprawie ewidencji gruntów i budynków (Dz.U. 2021 poz 1390) udział w czynnościach ustalenia przebiegu granic działek ewidencyjnych leży w interesie podmiotu i nieusprawiedliwione niewzięcie w nich udziału nie będzie stanowić przeszkody do ich przeprowadzenia.

mgr inż. Marta Pliszka

Marta
Elektronicznie
podpisany
przez Marta

geodeta uprawniony nr 20772

Kamila Pliszka
(podpis geodety uprawnionego)

Kamila
Data:

Pliszka
2023.09.01
14:07:28
+02'00'


Paktgeo sp. z o.o.




ul. Żłota 7/18


00-019 Warszawa

ZAWIADOMIENIE**o czynnościach ustalenia przebiegu granic działek ewidencyjnych**

Na podstawie § 32 ust. 1 oraz ust. 7 rozporządzenia Ministra Rozwoju, Pracy i Technologii z dnia 27 lipca 2021r. w sprawie ewidencji gruntów i budynków (Dz. U.2021 poz.1390 z późn. zm.) oraz zgłoszenia pracy geodezyjnej w Starostwie Powiatowym w Pajęcznym pod identyfikatorem **GN.6642.547.2023**, zostaną przeprowadzone czynności ustalenia przebiegu granic działek ewidencyjnych zgodnie z wykazem poniższej tabeli:

Gmina	Obręb	Pomiędzy działkami	oraz z działkami sąsiednimi	Dzień	Godzina	Miejsce spotkania	Lokalizacja
Siemkowice	Mokre	130, 131, 132, 133	185, 203, 119	28.09.2023 r.	10:00	Na odcinku 270 m polnej drogi (na przeciwno dźwigara wysokiego napięcia) od skrzyżowania drogi biegnącej przez Mokry Las w kierunku miejscowości Laski.	

Siemkowice	Mokre	261, 208	263, 252, 232, 259, 258	28.09.2023 r.	11:15	Na odcinku ok. 300m drogi leśnej biegnącej na południe od skrzyżowania (przed zabudowania adresu Mokre 81) drogi biegnącej przez Mokry Las w kierunku do miejscowości Laski.	
Siemkowice	Mokre	308, 311	232, 305, 252, 314,	28.09.2023 r.	12:15	Na odcinku ok.450 m drogi leśnej biegnącej na południe od skrzyżowania (przed zabudowania adresu Mokre 81) drogi biegnącej przez Mokry Las w kierunku do miejscowości Laski.	
Siemkowice	Ignaców Miętno	11, 12, 13, 14, 17, 18/1, 565,	250, 10, 21, 19 oraz 2695 z obrębu Siemkowice	28.09.2023 r.	13:30	Na odcinku ok.600 m drogi leśnej biegnącej na południe od skrzyżowania (przed zabudowania adresu Mokre 81) drogi biegnącej przez Mokry Las w kierunku do miejscowości Laski.	

Siemkowice	Ignaców Miętno	19, 20, 22/1, 565,	16, 21, 26/1, 26/2	28.09.2023 r.	15:30	Przy strudze/rowie na odcinku ok. 750 m drogi leśnej biegnącej na południe od skrzyżowania (przed zabudowania adresu Mokre 81) drogi biegnącej przez Mokry Las w kierunku do miejscowości Laski.	
------------	-------------------	-----------------------	-----------------------	---------------	-------	--	---

Geodeci samochodów marki Toyota Auris, kolor srebrny.

W związku z powyższym, jako zainteresowanych, zapraszam do wzięcia udziału w opisanych czynnościach.

Zawiadomieni właściciele, współwłaściciele, władający za zasadach samostnego posiadania działek ewidencyjnych proszeni są o przybycie w oznaczonym terminie z dokumentami tożsamości oraz wszelkimi dokumentami, jakie mogą być potrzebne przy ustaleniu działek ewidencyjnych.

W imieniu osób nieobecnych mogą występować odpowiednio upoważnieni pełnomocnicy. W przypadku współużytkowania wieczystego, małżeńskiej wspólności ustawowej - uczestnikami postępowania są wszystkie strony.

Zgodnie z art. 39 ust.3 oraz art. 32 ust. 3 ustawy z dnia 17 maja 1989 r. Prawo geodezyjne i kartograficzne (tekst Dz. U. z 2020 r. poz. 276, 284, 782, 1086.) nieusprawiedliwione niestawiennictwo stron nie wstrzymuje czynności geodety. Zgodnie z §38 ust.2 pkt.3 rozporządzenia MRPIIT z dnia 27 lipca 2021r w sprawie ewidencji gruntów i budynków (Dz.U. 2021 poz 1390) udział w czynnościach ustalenia przebiegu granic działek ewidencyjnych leży w interesie podmiotu i nieusprawiedliwione niewzięcie w nich udziału nie będzie stanowić przeszkody do ich przeprowadzenia.

mgr inż. *Marta Pliszka*
geodeta uprawniony nr 20772
(podpis geodety uprawnionego)

Marta Elektronicznie
podpisany
przez Marta
Kamila Kamila Pliszka
Data:
Pliszka 2023.09.01
14:08:57 +02'00'