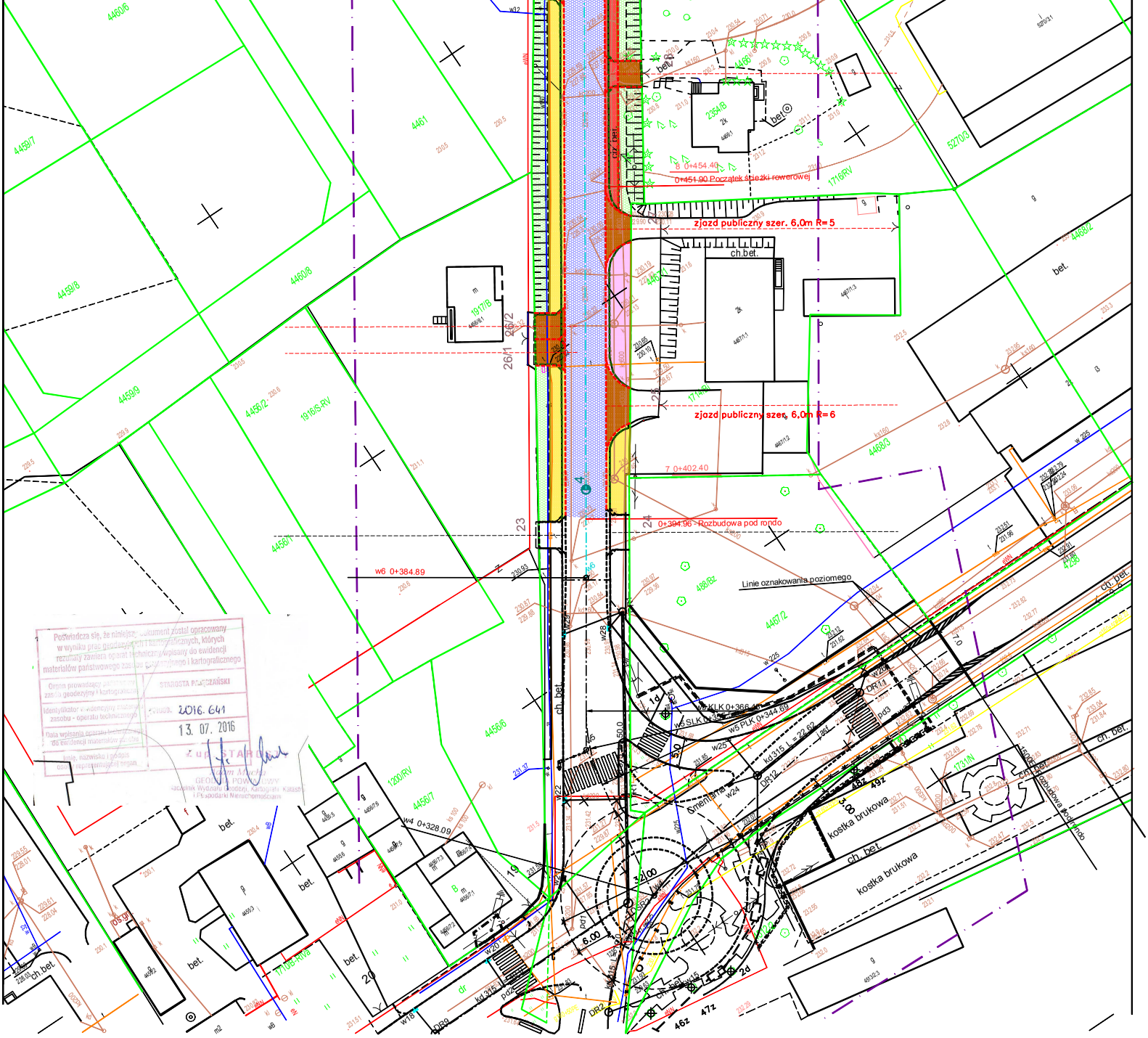
zjazd publiczny szer. 6,0m R=5
zjazd publiczny szer. 6,0m R=6
8 0+454.40
0+451.90 Początek ścieżki rowerowej
7 0+402.40
0+394.96 - Rozbudowa pod rondo
w6 0+384.89
w4 0+328.09
w5 KLK 0+366.45
w5 SLK 0+3
w5 PLK 0+344.69
kd 315 L= 22.62
Linie oznakowania poziomego
kostka brukowa
ch. bet.
bet.
obudowa pod rondo
23
24
26/1
26/2
50.0
6.00
3.00
5.0
46z
47z
48z
49z
4459/7
4459/8
4459/9
4460/6
4460/8
4461
4456/1
4456/2
4456/6
4456/7
1916/S-RV
1917/B
1200/RV
1710/B-RIVa
4467/2
4468/2
4468/3
4486/B
2354/B
5270/3
1716/RV
1714/RV
1731/IV
488/Bz

Poświadcza się, że niniejszy dokument został opracowany w wyniku prac geodezyjnych i kartograficznych, których rezultaty zawiera operat techniczny wpisany do ewidencji materiałów państwowego zasobu geodezyjnego i kartograficznego

Organ prowadzący państwowy zasób geodezyjny i kartograficzny	STAROSTA PAJĘCZAŃSKI
Identyfikator ewidencyjny materiału zasobu - operatu technicznego	P.1017.2016.641
Data wpisania operatu technicznego do ewidencji materiałów zasobu	13. 07. 2016
Imię, nazwisko i podpis osoby reprezentującej organ	z up. STAROSTY Adam Mucha GEODETA POWIATOWY Naczelnik Wydziału Geodezji, Kartografii, Katastru i Gospodarki Nieruchomościami

LEGENDA:

- ▨ jezdnia bitumiczna
- 🟨 chodniki
- 🟫 zjazdy
- ▨ chodnik o wzm. konstr.
- ▨ pierścień najazdowy
- 🟥 ścieżka rowerowa
- 🟧 ciąg pieszo - rowerowy
- 🟪 pobocze utwardzone
- 🟩 rów/zieleniec
- - - - krawędź drogi,zjazdów
- — obrzeże
- xx ⊕ drzewa do wycinki
- ✕ likwidowane kd
- likwidowana teletechnika wg. odr. oprac
- lrx ○ likwidowany rów
- wx wpusty deszczowe do kanału deszczowego
- kx/kx' wpusty deszczowe do rowu
- Dx ○ studnie deszczowe
- kanał deszczowy
- rów z betonowych kształtek - typu U szer. ok. 68/44 wys.60 cm
- rów z bet. kształtek o wymi. szer. 40x wys.30 cm (na zjazdach przykrycie betonowe)
- płaskościek (łukowy) szer. 0,6m
- odowdnienie liniowe
- Lx/Lx' - wlot/wylot odwodnienia linowego
- rura osłonowa dwudzielna
- przepust
- x,x' - nr przepustu
- rów otwarty
- linia zasilania ośw. ostrzegawczego
- teletechnika wg. odrębnego opracowania
- przekładana trasa gazu
- przekładane sieci energetyczne
- istniejące granice
- działki poza liniami rozg. - ograniczone dla przebudowy
- linie rozgraniczające
- granice wykupu
- zmiany nie istotne

"GEOMA 2"
Usługi Geodezyjne i Kartograficzne
Adam Wołczko
43-190 Mikołów, ul. Ziębia 12.1
NIP 635-109-37-57 REGON 240755818
tel. 504 149 337

mgr inż. Adam WOŁCZKO
Geodeta uprawniony
Nr 18244 GGK

za zgodność z oryginałem

OBIEKT: DROGA POWIATOWA 3500E (PAJĘCZNO-RZĄŚNIA-BĘDKÓW) ODCINEK 0+000÷13+048.78					Nr rysunku: Z-1
Adres inwestycji: DROGA POWIATOWA DP 3500E W KM 0,00 - 13+048,78					
Tytuł rysunku: PROJEKT ZAGOSPODAROWANIA TERENU ZAMIENNY					Skala: 1:500
Stanowisko:	Imię i nazwisko:	Nr uprawnień:	Podpis:	Specjalność:	
Projektant:	mgr inż. Rafał Włodarczyk	LOD/2623/PWOD/15		DROGOWA	Data opracowania: 07.2020
Sprawdzający:	mgr inż. Zdzisław Ziółkowski	22/00/DUW		KONSTR.-BUDOWL.	

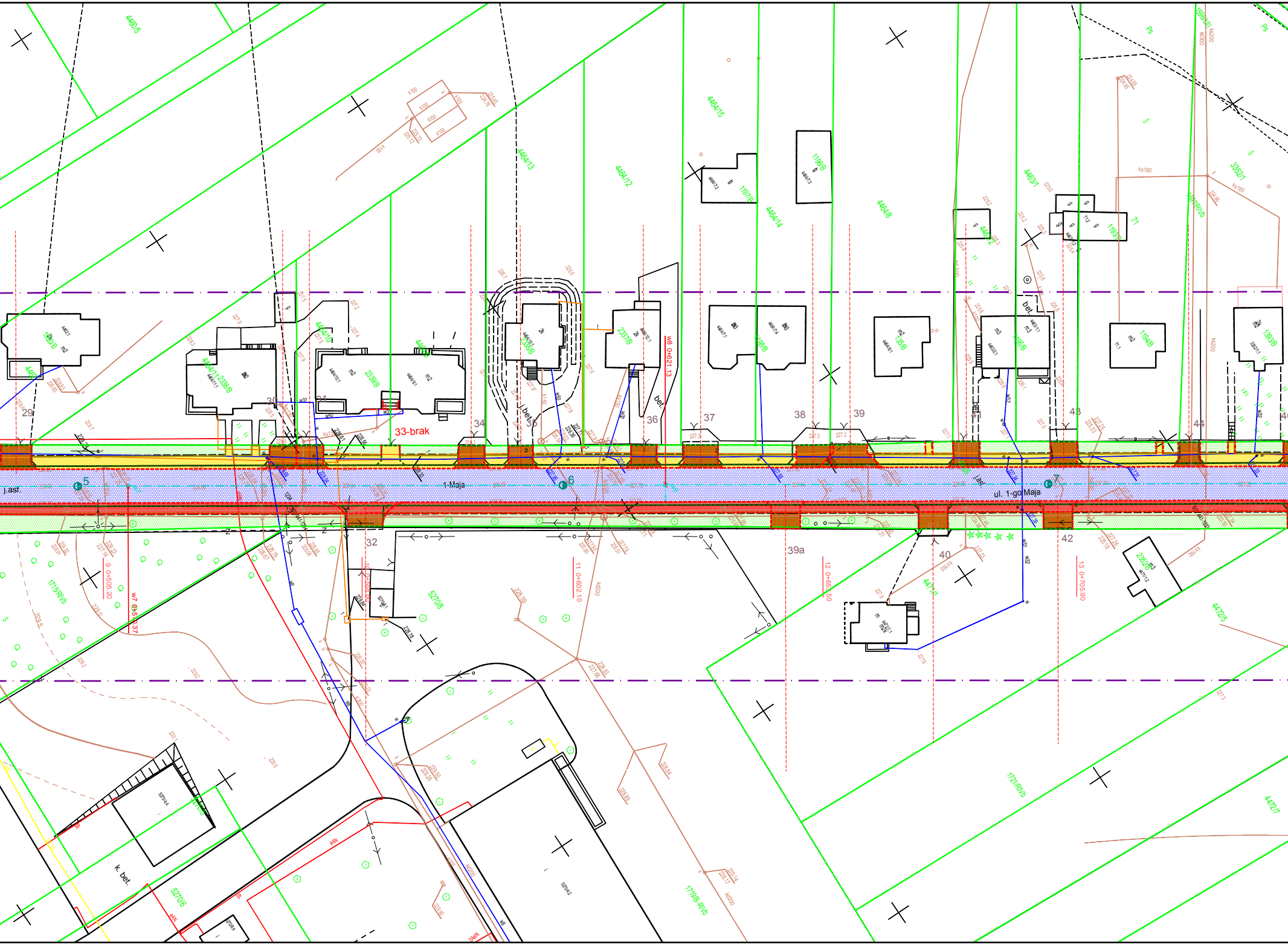
4460/5
4464/15
4464/13
4464/12
4464/14
4464/8
4463/1
1199/8
1197/8
1193/8
3352/1
1357/RVb
4464/11
2338/8
2337/8
2339/8
1369/8
1368/8
1365/8
1194/8
1392/8
1715/RVb
527/08
527/06
1721/RVb
1719/8-RVb
4472/5
4472/7
2352/8
4471/1
29
30
31
32
33-brak
34
35
36
37
38
39
39a
40
41
42
43
44
5
6
7
1-Maja
ul. 1-go Maja
j.asf.
bet.
k bet.
w8 0+621.13
w7 0+5..37
9 0+505.20
11 0+602.10
12 0+65.50
13 0+705.90
m2
m3
ks160
ks200
Ps
w2
w8

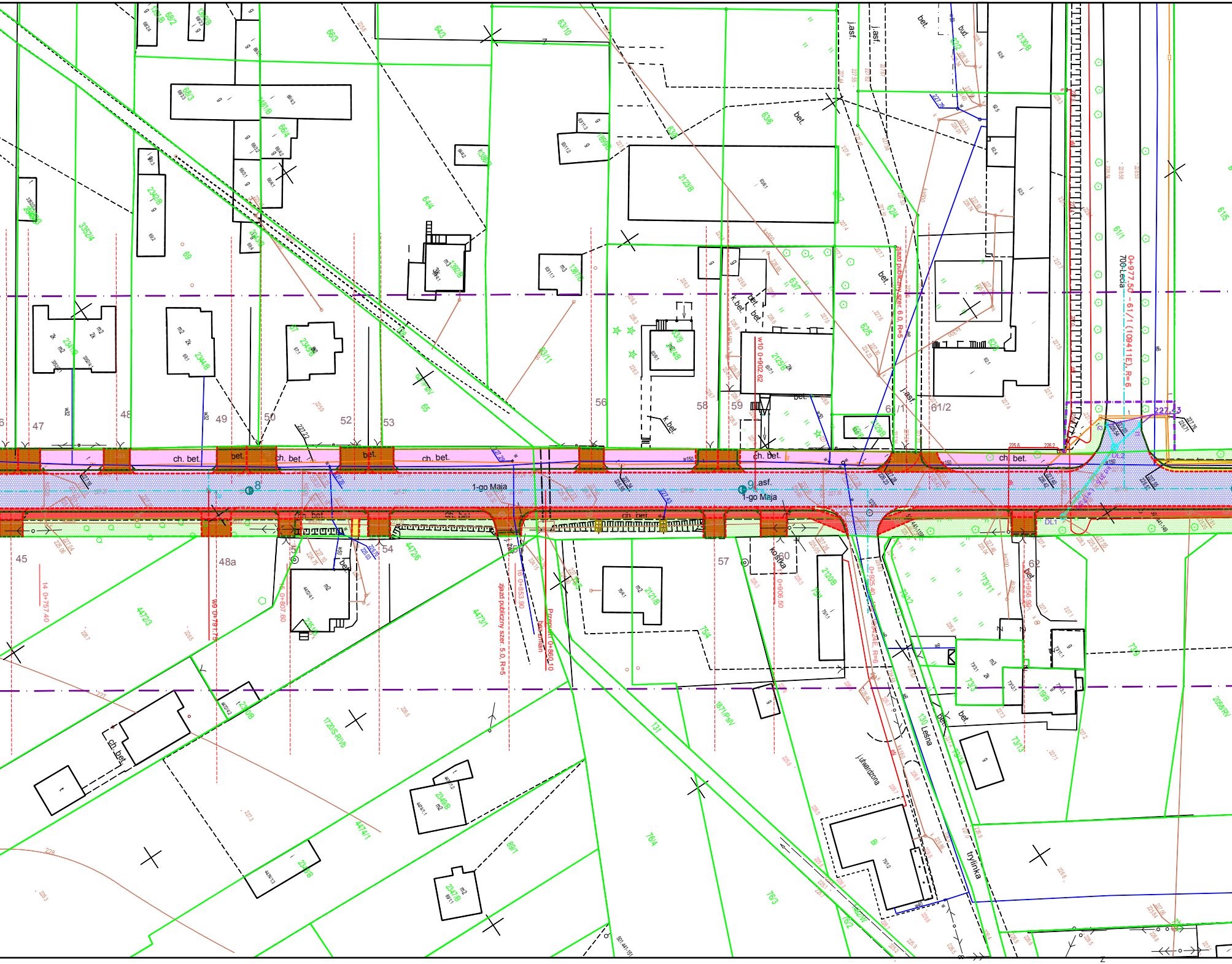
1-go Maja
ch. bet.
bet.
asf.
j.asf.
k.bet.
kostka
trylinka
130 Leśna
j.utwardzona
zjazd publiczny szer. 5.0, R=5
zjazd publiczny szer. 6.0, R=5
Przepust 0+860.10
bez zmian
14 0+757.40
w9 0+791.75
15 0+807.60
16 0+853.90
w10 0+902.62
17 0+906.50
0+925.40
0+956.90
0+977.50 - 61/1 (109411E), R=6
109424E, R=6
700-Lecia
227.43
DL1
DL2
45
47
48
48a
49
50
51
52
53
54
56
57
58
59
60
61/1
61/2
62
2341/B
2344/B
2345/B
2124/B
2125/B
2129/B
2120/B
2121/B
2130/B
2351/B
2349/B
2346/B
2347/B
2119/B
3352/4
63/11
63/10
63/9
62/5
62/6
62/4
62/3
61/1
61/5
637
636
643
644
663
664
4472/3
4472/6
4473/1
4474/1
4474/2
4472/2
891
75/1
75/4
73/1
73/3
73/11
73/12
73/13
739
76/3
76/4
131
1720/S/RIVb
1871/PsIV
2058/RIV
62/1/PsIV
65
69

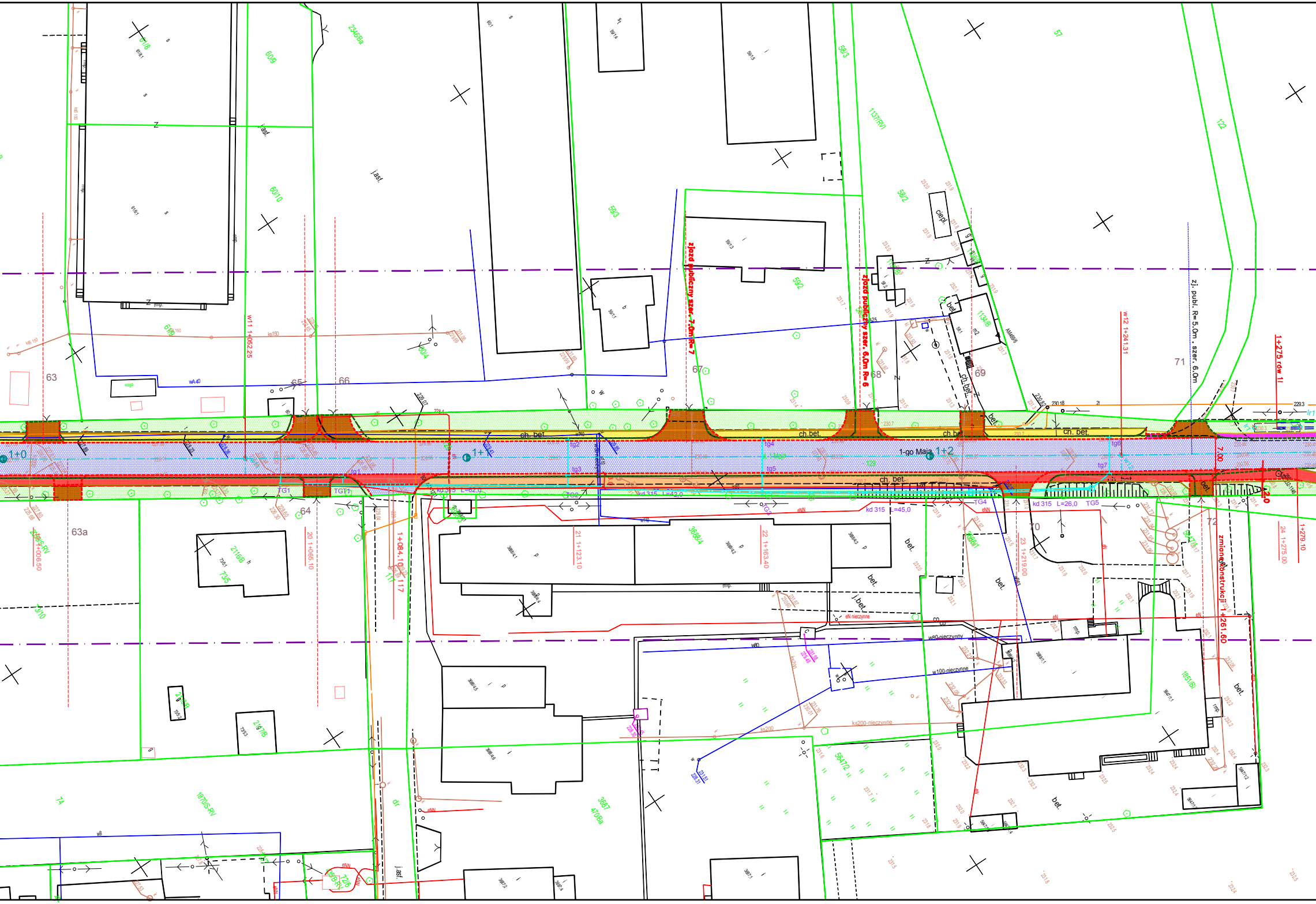
1-go Maja
1+0
1+1
1+2
zjazd publiczny szer. 7,0m R= 7
zjazd publiczny szer. 6,0m R= 6
zj. publ. R=5.0m , szer. 6.0m
w11 1+052.25
w12 1+241.31
1+275 rów ll
zmiana konstrukcji 1+261.60
20 1+065.10
21 1+123.10
22 1+163.40
23 1+219.00
24 1+275.00
1+279.10
1+084.10
1+006.50
7.00
2.0
ch. bet.
ch.bet.
bet.
j.bet.
asf.
ciepl.
mp.
waga
kd 315 L=62,0
kd 315 L=42,0
kd 315 L=45,0
kd 315 L=26,0
TG1
TGT1
TG2
TG3
TG4
TG5
tg1
tg4
tg5
tg6
tg7
wA40
w80-nieczynny
w100-nieczynne
ks200-nieczynne
ks200
ks150
kB 150
eN nieczynne
eNN
eN
63
63a
64
65
66
67
68
69
70
71
72
61/8
60/9
60/10
234/8a
60/4
61/9
59/3
59/2
58/3
58/2
1137/RVI
1134/B
1136/B
57
122
3688/4
3688/3
3688/1
2116/B
73/5
73/8
73/10
74
117
1870/S-RV
3687
4709a
5647/2
5647/1
1851/Bi
AM469/6
229.3
230.18
230.82
230.7
229.07
231.06
229.69
227.80
225.68
228.60
226.30
231.77
231.94
231.95
231.96
232.06
232.33

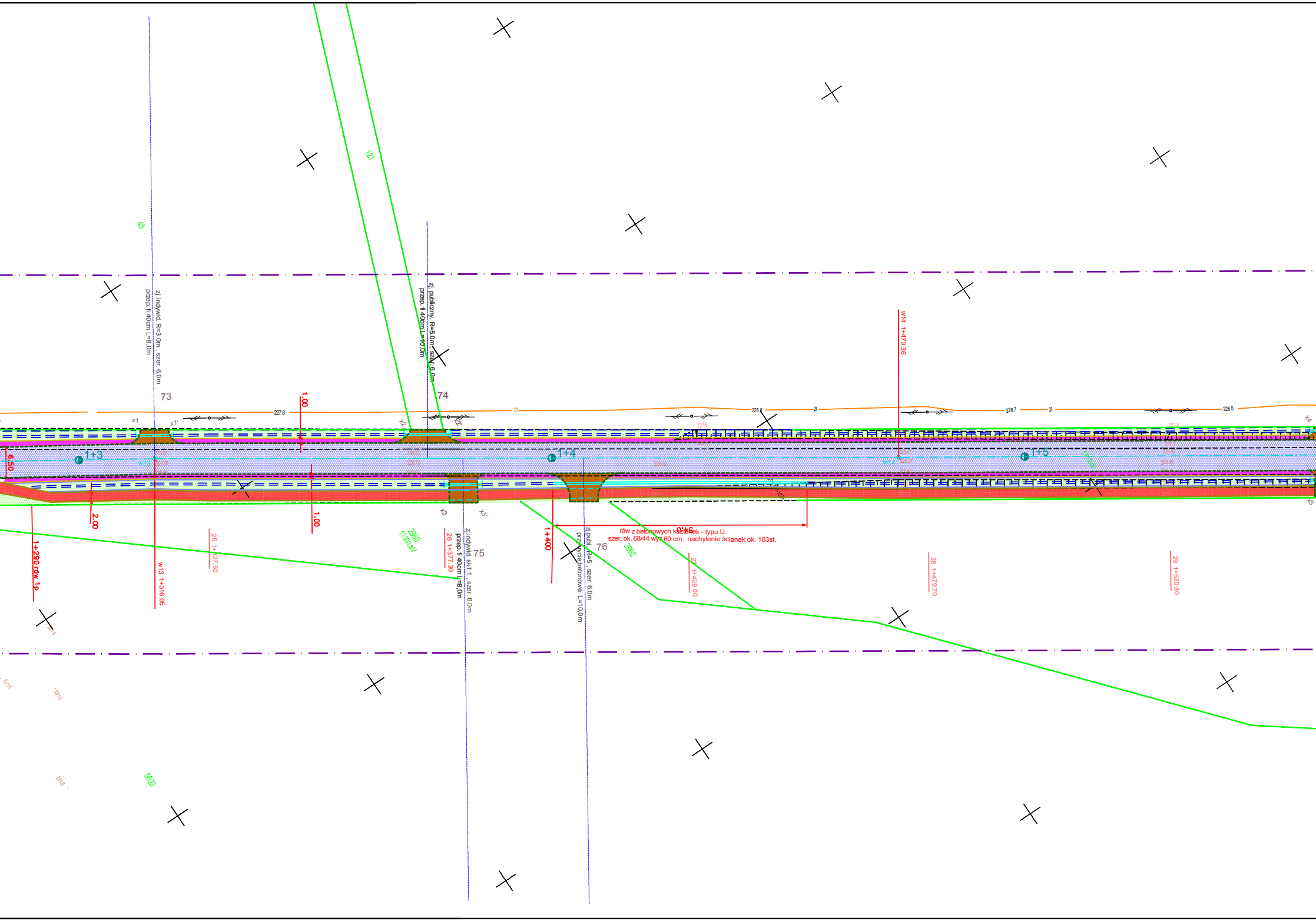
121
43
zj. indywid. R=3.0m , szer. 6.0m
przep. fi 40cm L=8,0m
zj. publiczny. R=5.0m , szer. 6.0m
przep. fi 40cm L=10,0m
73
74
227.8
1.00
x1
x1'
x2
x2'
w14 1+473.36
226.6
226.7
226.5
1+3
1+4
1+5
w13
w14
6.50
2.00
1.00
1+290 rów 1p
w13 1+316.05
25 1+327.50
2960
1130/LsV
x3
x3'
26 1+377.30
przep. fi 40cm L=8,0m
zj.indywid. sk1:1 , szer. 6.0m
75
1+400
zj.publ. R=5 , szer. 6.0m
przykrycie betonowe L=10,0m
76
2962
rów z betonowych kształtek - typu U
szer. ok. 68/44 wys.60 cm, nachylenie ścianek ok. 103st.
27 1+429.00
28 1+479.70
29 1+530.80
5623

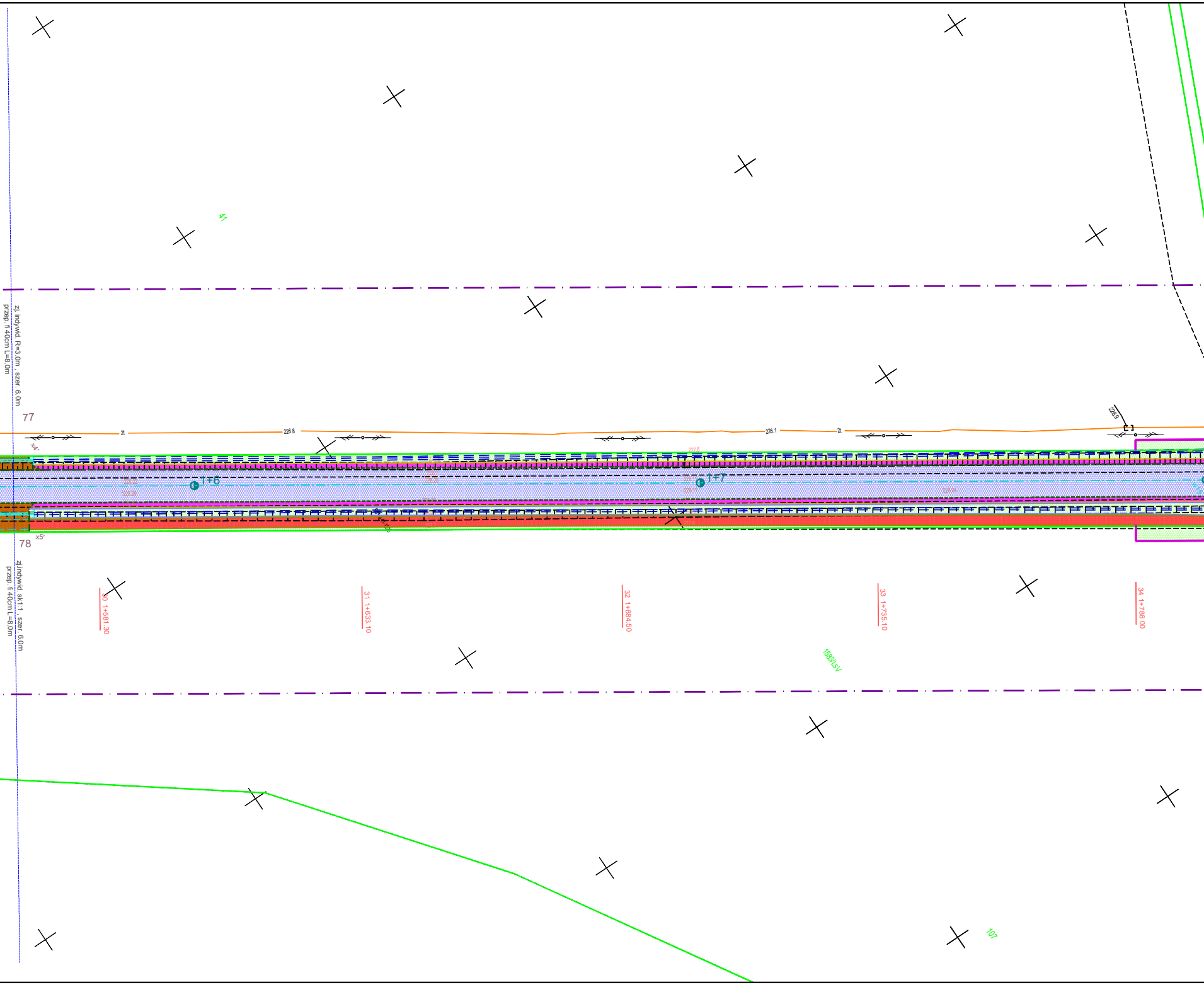

zj. indywid. R=3,0m , szer. 6,0m
przep. fi 40cm L=8,0m
77
78
x4'
x5'
zj.indywid. sk1:1 , szer. 6,0m
przep. fi 40cm L=8,0m
41
21
226.8
226.1
21
226.9
227.6
1+6
1+7
30 1+581.30
31 1+633.10
32 1+684.50
33 1+735.10
34 1+786.00
1583/1LsV
107

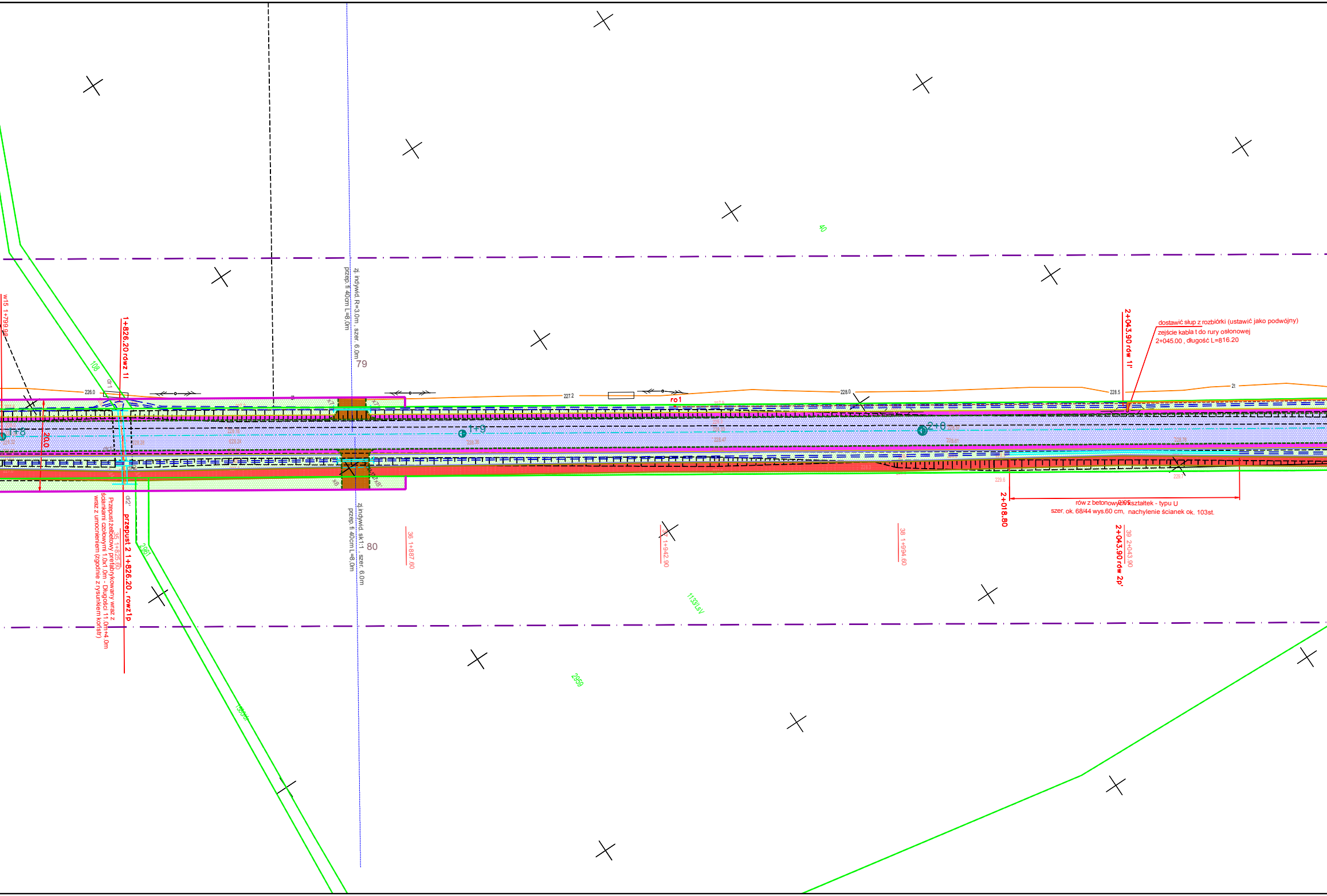

dostawić słup z rozbiórki (ustawić jako podwójny)
zejście kabla t do rury osłonowej
2+045.00 , długość L=816.20

rów z betonowych kształtek - typu U
szer. ok. 68/44 wys.60 cm, nachylenie ścianek ok. 103st.

Przepust żelbetowy prefabrykowany wraz z ściankami czołowymi 1.0x1.0m - Długości 11.0m+4.0m wraz z umocnieniem (zgodnie z rysunkiem konstr)

zj. indywid. R=3.0m , szer. 6.0m
przep. fi 40cm L=8,0m

zj.indywid. sk1:1 , szer. 6.0m
przep. fi 40cm L=8,0m

w15 1+799.98
1+826.20 rów z 1l
108
dr1
226.0
79
227.2
ro1
228.0
228.5
2t
40
x7
x7'
x8
x8'
1+8
1+9
2+0
20.0
2+043.90 rów 1l'
2+018.80
229.6
229.7
0.00
przepust 2 1+826.20, rowz1p
dr2'
35 1+825.60
2961
80
36 1+887.60
37 1+942.90
38 1+994.60
39 2+043.90
2+043.90 rów 2p'
1133/LsV
2959
1365/4

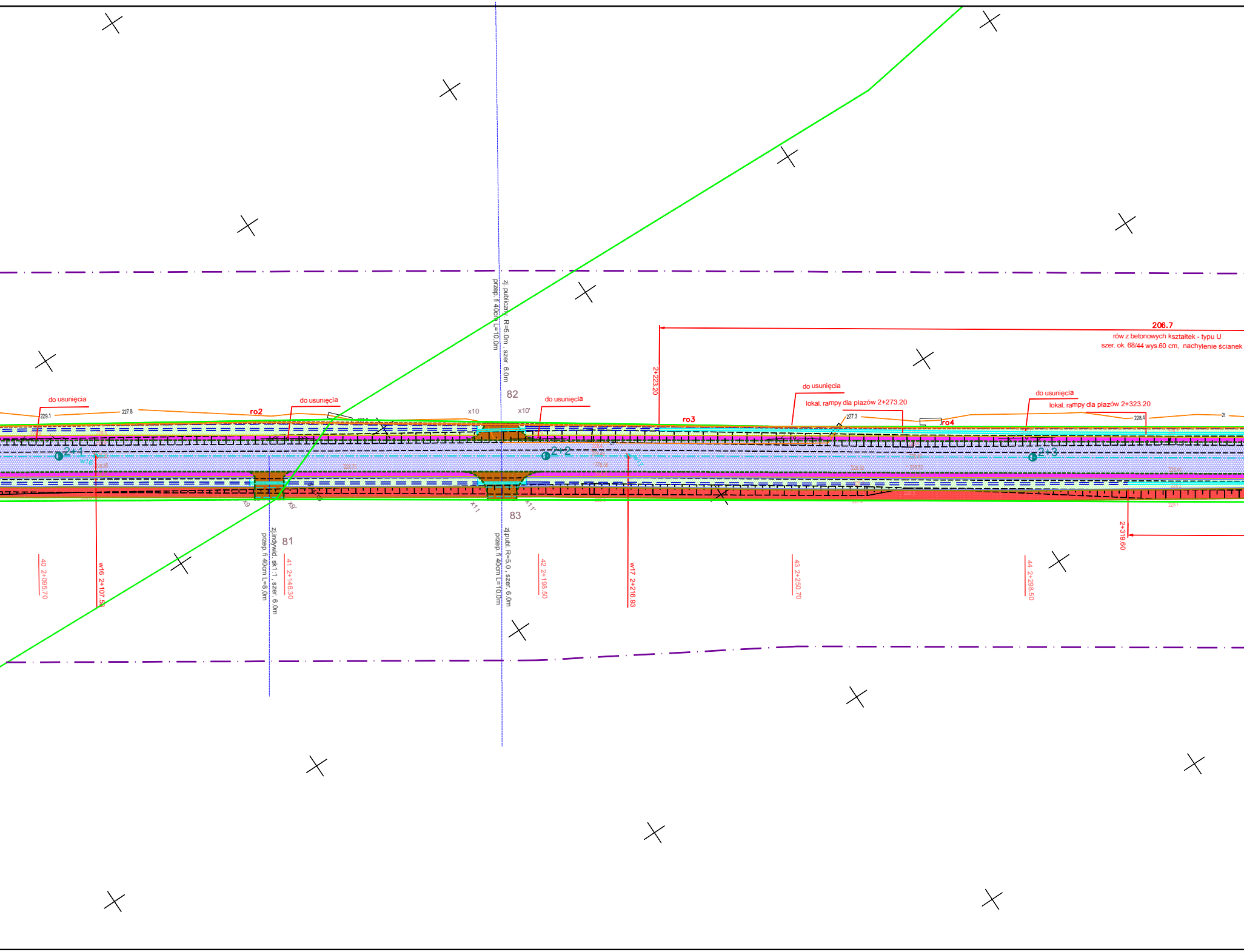

zj. publiczny, R=5.0m , szer. 6.0m
przep. fi 40cm L=10,0m
82
x10
x10'
do usunięcia
do usunięcia
do usunięcia
229.1
227.8
ro2
206.7
rów z betonowych kształtek - typu U
szer. ok. 68/44 wys.60 cm, nachylenie ścianek
2+223.20
do usunięcia
lokal. rampy dla płazów 2+273.20
do usunięcia
lokal. rampy dla płazów 2+323.20
ro3
227.3
ro4
228.4
2+1
2+2
2+3
w16
x9
x9'
x11
x11'
83
81
zj.indywid. sk1:1 , szer. 6.0m
przep.fi 40cm L=8,0m
zj.publ. R=5.0 , szer. 6.0m
przep.fi 40cm L=10,0m
40 2+095.70
w16 2+107.58
41 2+146.30
42 2+198.50
w17 2+216.93
43 2+250.70
44 2+298.50
2+319.60

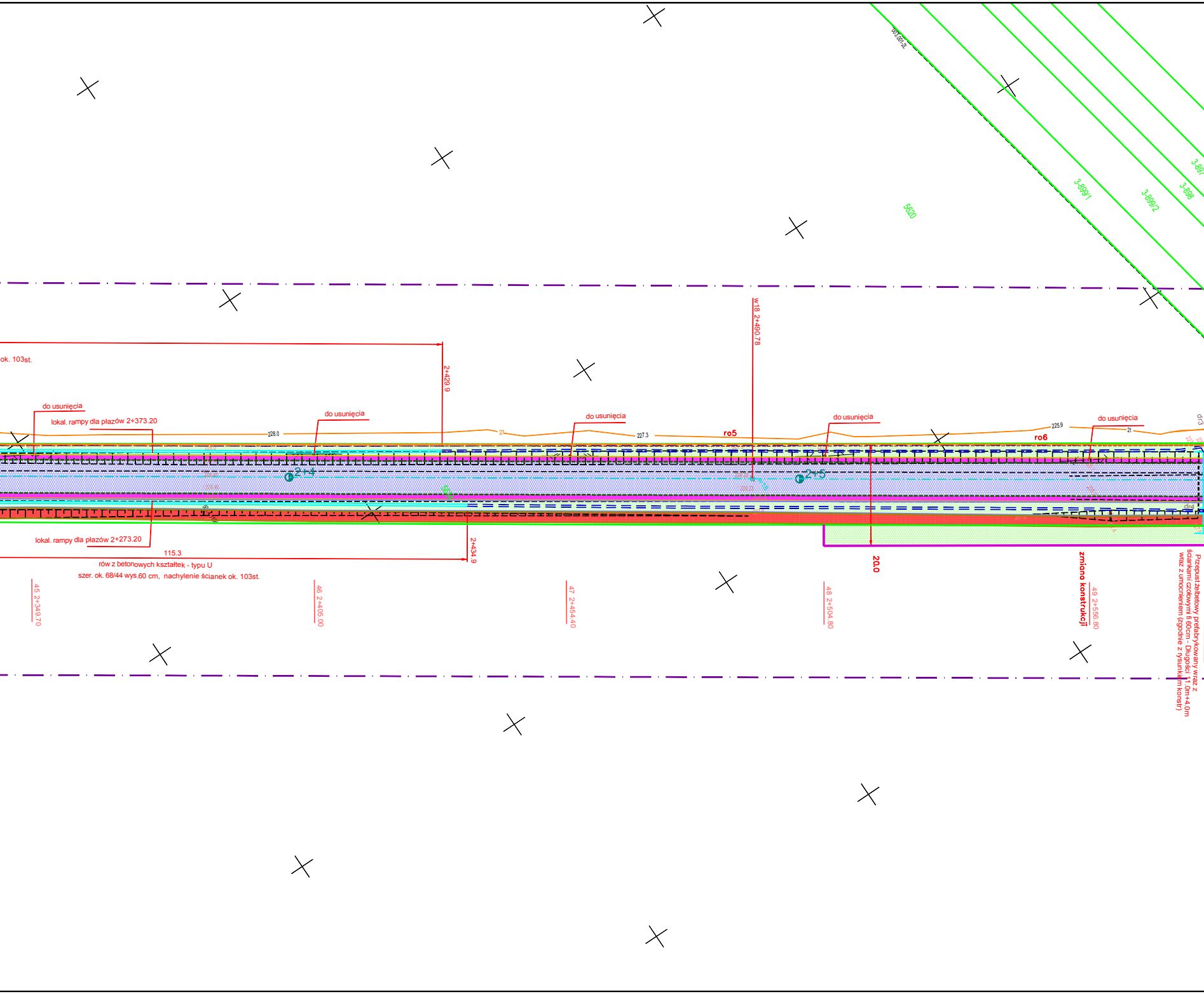
ok. 103st.
2+429.9
w18 2+490.78
do usunięcia
lokal. rampy dla płazów 2+373.20
228.0
do usunięcia
do usunięcia
227.3
ro5
do usunięcia
225.9
do usunięcia
ro6
dr3
dr4
2+4
2+5
lokal. rampy dla płazów 2+273.20
115.3
rów z betonowych kształtek - typu U
szer. ok. 68/44 wys.60 cm, nachylenie ścianek ok. 103st.
2+434.9
20.0
zmiana konstrukcji
Przepust żelbetowy prefabrykowany wraz z ściankami czołowymi fi 60cm - Długości 11.0m+4.0m wraz z umocnieniem (zgodnie z rysunkiem konstr)
45 2+349.70
46 2+405.00
47 2+454.40
48 2+504.80
49 2+556.80
3-899/1
3-899/2
3-898
3-891
5620

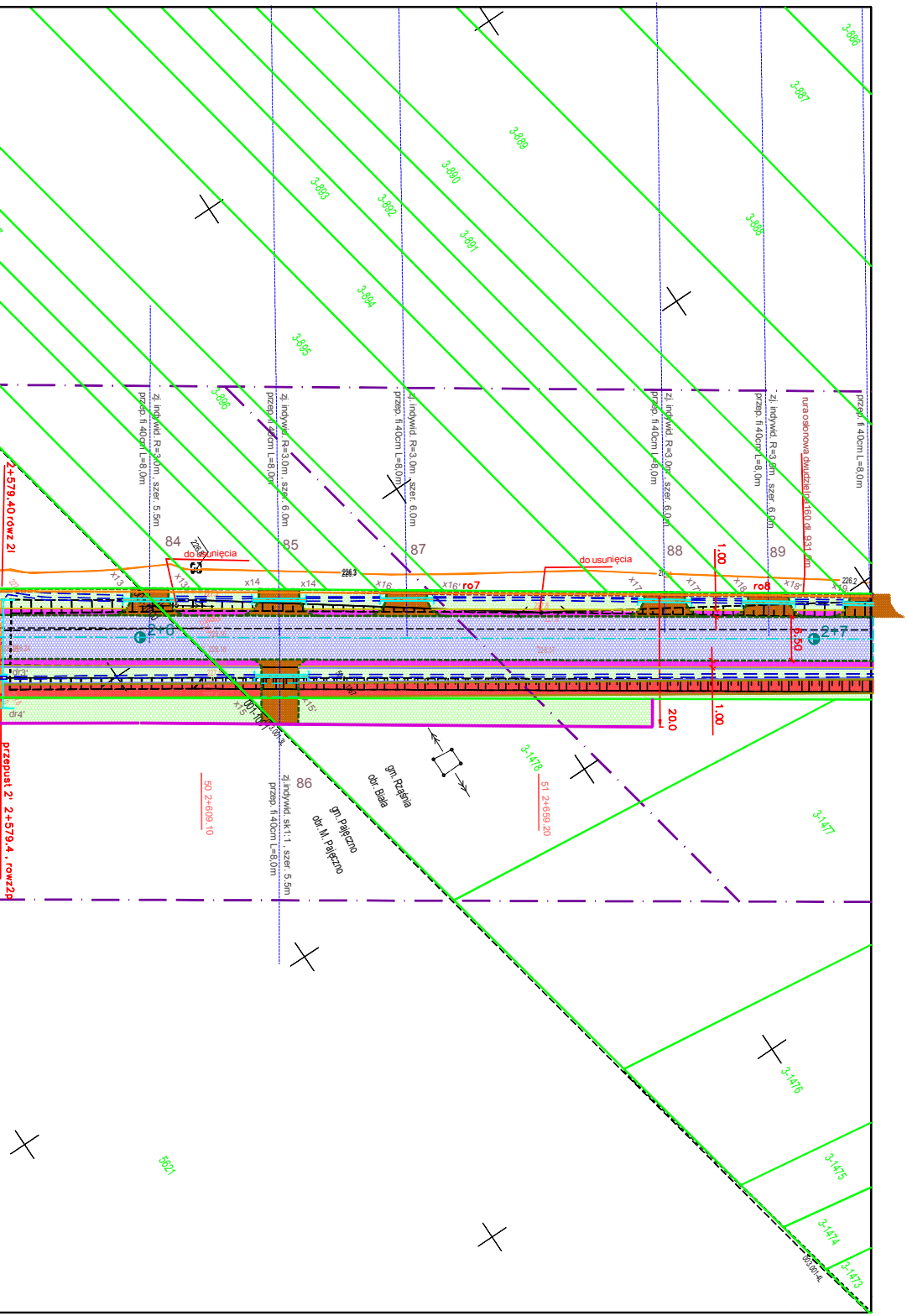
3-886
3-887
3-889
3-890
3-888
3-893
3-892
3-891
3-894
3-895
3-896
2+579.40 rów z 2l
przep. fi 40cm L=8,0m
zj. indywid. R=3,0m , szer. 5.5m
przep. fi 40cm L=8,0m
zj. indywid. R=3.0m , szer. 6.0m
przep. fi 40cm L=8,0m
zj. indywid. R=3.0m , szer. 6.0m
przep. fi 40cm L=8,0m
zj. indywid. R=3.0m , szer. 6.0m
przep. fi 40cm L=8,0m
zj. indywid. R=3.0m , szer. 6.0m
rura osłonowa dwudzielna 160 dł. 931,0m
przep. fi 40cm L=8,0m
84
85
87
88
89
do usunięcia
do usunięcia
226.8
226.3
226.2
1.00
x13
x13'
x14
x14'
x16
x16'
ro7
x17
x17'
x18
ro8
x18'
x19
2+6
2+7
6.50
228.16
228.16
228.07
dr3'
dr4'
x15
x15'
20.0
1.00
przepust 2' 2+579.4 , rowz2p
50 2+609.10
86
zj.indywid. sk1:1 , szer. 5.5m
przep. fi 40cm L=8,0m
gm. Rząśnia
obr. Biała
gm. Pajęczno
obr. M. Pajęczno
3-1478
51 2+659.20
3-1477
3-1476
3-1475
3-1474
3-1473
5621